

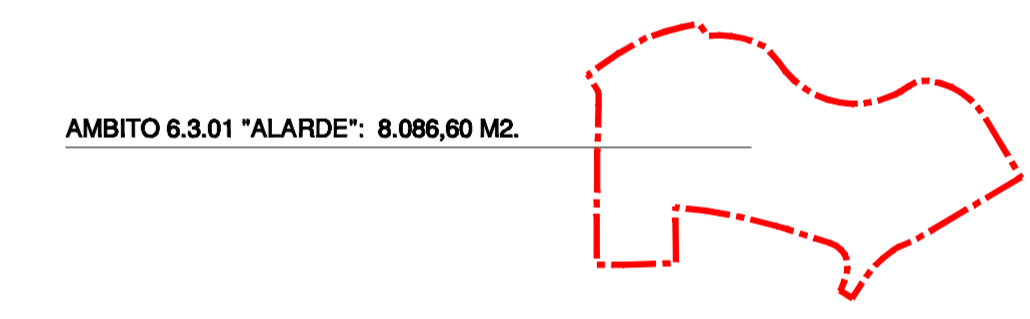
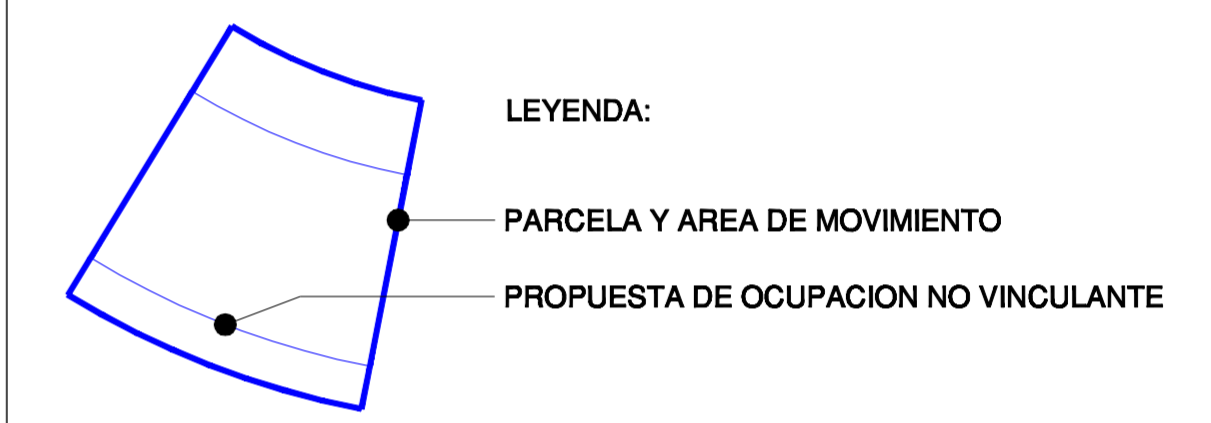


DOMINIOS Y USOS DEL SUELO	
SUPERFICIE: 4.979,60 M2.	<b>1- DOMINIO Y USO PUBLICO:</b>
	- SISTEMA DE ESPACIOS LIBRES PEATONALES.
SUPERFICIE: 3.397,30 M2.	DOMINIO: PUBLICO.
	USO URBANISTICO: ZONAS DE VIALIDAD Y ESTANCIA PARA PEATONES.
	- SISTEMA DE VIARIO URBANO LOCAL.
SUPERFICIE: 1.582,30 M2.	DOMINIO: PUBLICO.
	USO URBANISTICO: ZONAS DE CIRCULACION RODADA Y APARCAMIENTO.
SUPERFICIE: 3.107,00 M2.	<b>2- DOMINIO Y USO PRIVADO:</b>
	DOMINIO: PRIVADO.
SUPERFICIE: 3.107,00 M2.	USO URBANISTICO: VIVIENDAS Y USOS AUTORIZADOS.

SUPERFICIE TOTAL DEL AMBITO: 8.086,60 M2.



**TEXTO REFUNDIDO PARA LA APROBACION DEFINITIVA**

# IRUN

## 2ª MODIFICACION DE LA U.E.B-ALARDE DEL PLAN ESPECIAL DE REFORMA INTERIOR DEL AMBITO OLAKETA-ALARDE

<b>PLANO</b>	<b>ESCALA</b>	<b>CODIGO</b>
DOMINIOS Y USOS DEL SUELO	1/500	<b>P02</b>
	<b>FECHA</b>	
	JULIO DE 2008	
	<b>MODIFICADO</b>	

**PROMOTOR**  
COPROPIETARIOS DEL AMBITO ALARDE

**LETRADO**  
JOSE MARI ABAD

**ARQUITECTO**  
JAIME ÁBALOS GARCÍA

**abalosarquitectos**  
Pº Gudiño nº 10, 4º E, 2º A, 48005 Barakaldo (Bizkaia) - 945 27 100 FAX 945 27 022 - www.abalosarquitectos.es