

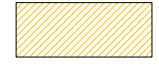
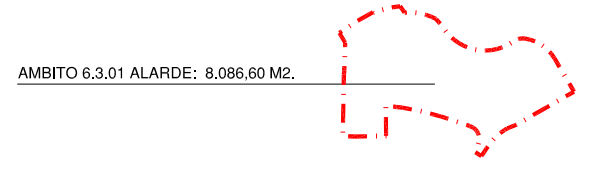
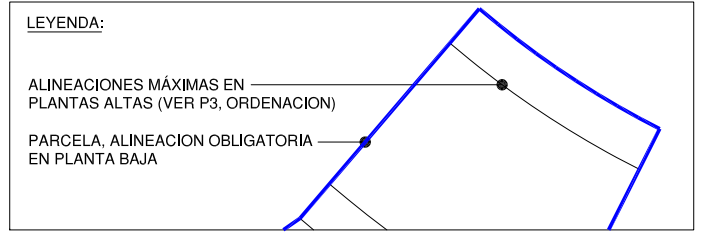


DOMINIOS Y USOS DEL SUELO	
<p>SUPERFICIE: 3.832,02 M². 1- DOMINIO Y USO PUBLICO</p> <p> - SISTEMA DE ESPACIOS LIBRES PEATONALES. DOMINIO: PUBLICO. USO URBANISTICO: ZONAS DE VIALIDAD Y ESTANCIA PARA PEATONES.</p> <p>SUP. 3.063,11 M².</p> <p> - SISTEMA DE VIARIO URBANO LOCAL. DOMINIO: PUBLICO. USO URBANISTICO: ZONAS DE CIRCULACION RODADA Y APARCAMIENTO.</p> <p>SUP. 768,91 M².</p>	
<p>SUPERFICIE: 4.254,58 M². 2- DOMINIO Y USO PRIVADO</p> <p> DOMINIO: PRIVADO. USO URBANISTICO: VIVIENDAS Y USOS AUTORIZADOS.</p> <p>SUP. 4.254,58 M².</p>	

SUPERFICIE TOTAL DEL AMBITO 6.3.01 ALARDE: 8.086,60 M².



EJEMPLAR PARA APROBACION DEFINITIVA-MAYO 2017

IRUN

3ª MODIFICACION DE LA U.E.B-ALARDE DEL PLAN ESPECIAL DE REFORMA INTERIOR DEL AMBITO OLAKETA-ALARDE

PLANO	ESCALA	CODIGO
DOMINIOS Y USOS DEL SUELO	1/500	P02
	FECHA	
	MAYO DE 2017	
	MODIFICADO	
PROMOTOR		ábalosarquitectos <small>pº barrio maria MI, nº 8, 2º b. 20000 donostia-arr. sebastián 1943 327 109 1943 287 822 www.abalosarquitectos.net abalos@abalosarquitectos.net</small>
COPROPIETARIOS DEL AMBITO ALARDE		
ARQUITECTO	LETRADO ASESOR	
JAIME ABALOS GARCÍA	JOSE MARI ABAD	