

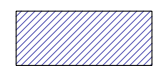
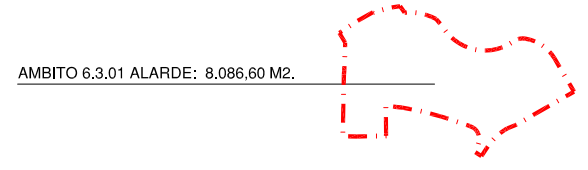
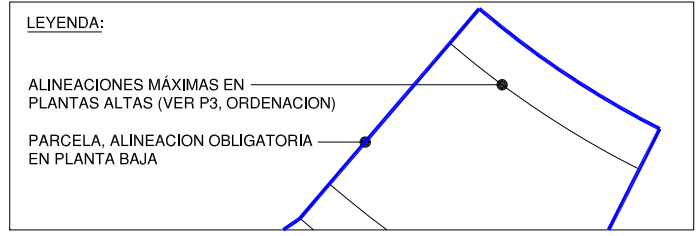


CALIFICACION PORMENORIZADA	
SUPERFICIE: 4.254,58 M2.	RESIDENCIAL
	RV. RESIDENCIAL ALINEACION A VIAL. SUPERFICIE: 4.254,58 M2.
ESPACIOS LIBRES	
SUPERFICIE: 3.832,02 M2.	LL. ESPACIOS LIBRES PEATONALES. SUPERFICIE: 3.063,11 M2.
	
	VL. VIARIO URBANO LOCAL. SUPERFICIE: 768,91 M2.

SUPERFICIE TOTAL DEL AMBITO 6.3.01 ALARDE: 8.086,60 M2.



EJEMPLAR PARA APROBACION DEFINITIVA-MAYO 2017

IRUN

3ª MODIFICACION DE LA U.E.B-ALARDE DEL PLAN ESPECIAL DE REFORMA INTERIOR DEL AMBITO OLAKETA-ALARDE

PLANO	ESCALA	CODIGO
CALIFICACION PORMENORIZADA.	1/500	P01
	FECHA	
	MAYO DE 2017	
	MODIFICADO	
PROMOTOR	COPROPIETARIOS DEL AMBITO ALARDE	
ARQUITECTO	LETRADO ASESOR	
JAIME ABALOS GARCÍA	JOSE MARI ABAD	