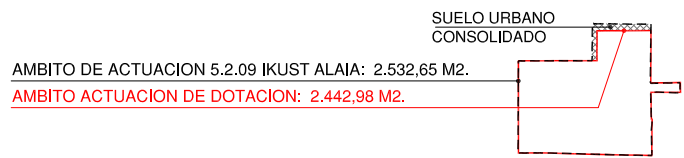
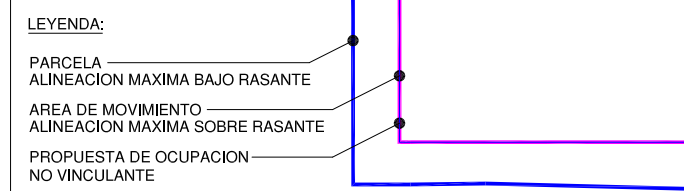


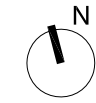
NOTA SOBRE SUELO URBANO CONSOLIDADO:
 LAS DETERMINACIONES URBANISTICAS EN EL SUELO URBANO CONSOLIDADO SE REMITEN A LAS DEFINIDAS EN EL PLAN GENERAL PARA LAS FINCAS A LAS QUE PERTENECE ESTE SUELO.

SUPERFICIE PARCELAS RESULTANTES	
PARCELA	SUPERFICIE
1	1.608,70 M2.
2	834,28 M2.

NOTA: LA PROPUESTA DE ORDENACION NO RESULTA VINCULANTE. LA FIJACION DEFINITIVA DE ALINEACIONES SERA DEFINIDA EN EL PROYECTO DE EDIFICACION



IRUN



PLAN ESPECIAL DE ORDENACION URBANA AMBITO 5.2.09 "IKUST ALAIA"

PLANO	ESCALA	CODIGO
	1/500	
PARCELAS RESULTANTES.	FECHA	P06
	SEPTIEMBRE DE 2015	
	Nº REVISION	
PROMOTOR	ábalosarquitectos <small>pº ramón maría III, nº 8, 2º b. 20002 donostia-san sebastián t 943 327 109 f 943 287 822 www.abalosarquitectos.net abalos@abalosarquitectos.net</small>	
ARQUITECTOS	<small>AVENIDA LETXUNBORRO 94, 1º 20205 IRUN arkil@arkil-lainsa.com T. 943 63 15 60 F. 943 63 27 54</small>	
LETRADO ASESOR	ARKIL LAINSA	
JOSE MARIA ABAD		