
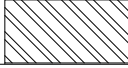






CUADRO GENERAL DE DISTRIBUCIÓN DE SUPERFICIES		SUPERFICIE	
	Domino y uso privado (RB y RL)	388,90 m <sup>2</sup>	83,18 %
	Domino y uso público (LJ)	78,64 m <sup>2</sup>	16,82 %
TOTAL		467,54	100 %

EGITASMOA / PROYECTO:  
 HERRIA / LOCALIDAD:  
 IDAZLE TALDEA / EQUIPO REDACTOR:  
 ERAGILEA / PROMOTOR:

Plan Especial de Ordenacion Urbana en c/ Curtidores Nº 15, finca "Marcos Enea"  
 I R U N  
 Nazaret Canónico Martín  Xabier Uranga Royo   
 ARQUITECTA ARQUITECTO  
 Agustín Teijeiro Perez Gema Nogal Rodriguez  
 Cristhian Gomez Blazquez Elisa Teijeiro Perez

Data / Fecha: Azaroa 2010 Noviembre

Eskala / Escala: 1:200

Planoa / Plano:

USO Y DOMINIO DEL SUELO