

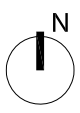
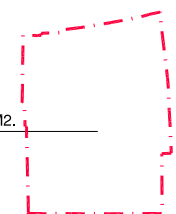


MÁXIMA OCUPACIÓN DEL SUELO	
BAJO RASANTE:	
	1.298,00 M2.
SOBRE RASANTE:	
	996,99 M2.

MEDICIÓN EN TOPOGRÁFICO ACTUAL  
 AMBITO 1.3.11 "ARRETXEKO MALDA" : 1.849,94 M2.



**PLAN ESPECIAL DE ORDENACIÓN URBANA**  
 AMBITO 1.3.11 "ARRETXEKO MALDA" IRÚN

**ORDENACIÓN** MAYO 2016

**OCUPACIÓN DEL SUELO** **OR.07**

REF. A.15.213\_PEOU-ARRETXEKOMALDA-04.dwg IMPRESO 2016-06-08 E: 1/250