



CALIFICACIÓN PORMENORIZADA

 LÍMITE DEL ÁMBITO DE ACTUACIÓN: 19.610,95 m<sup>2</sup>s


 LÍMITE PARCELARIO RESULTANTE


USO RESIDENCIAL  
Superficie: 9.802,95 m<sup>2</sup>s


USO RESIDENCIAL  
Superficie: 2.641,25 m<sup>2</sup>s


USO TERCARIO  
Superficie: 7.082,87 m<sup>2</sup>s

USO ESPACIOS LIBRES  
Superficie: 83,88 m<sup>2</sup>s

 RU: RESIDENCIAL UNIFAMILIAR  
Superficie: 9.802,95 m<sup>2</sup>s

 RU: RESIDENCIAL UNIFAMILIAR  
Superficie: 2.641,25 m<sup>2</sup>s

 TH: TERCARIO HOTELERO  
Superficie: 7.082,87 m<sup>2</sup>s

 LJ: ESPACIOS LIBRES JARDINES  
Superficie: 83,88 m<sup>2</sup>s

**PLAN ESPECIAL DE ORDENACIÓN URBANA**  
ÁMBITO 1.1.13 ATALAIA

APROBACIÓN DEFINITIVA

IRÚN, GIPUZKOA

II.05 CALIFICACIÓN PORMENORIZADA

Escala: 1/400

Fecha: Septiembre de 2016

 Nagore Armendáriz, arquitecta

 Ignacio Magunza, promotor

